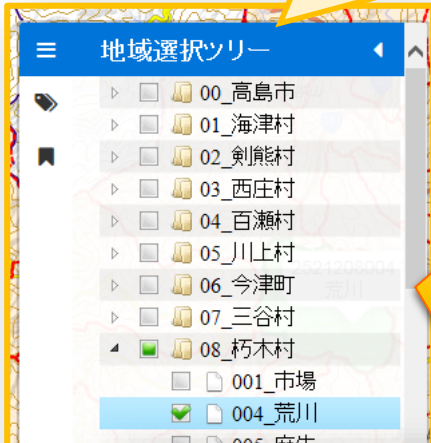
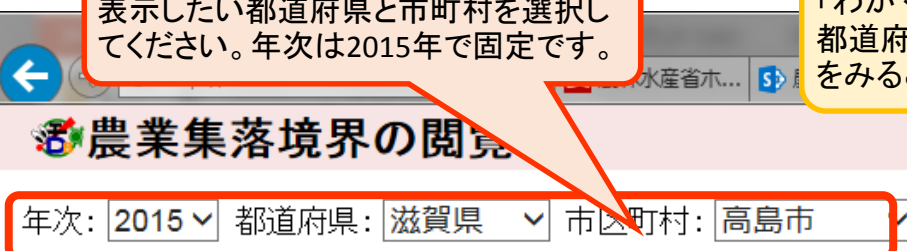


# 「農業集落境界の閲覧」ページの概要

ツリー形式で農業集落ポリゴンの選択ができます。

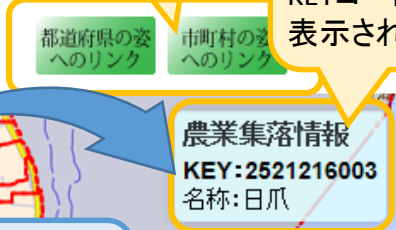


表示したい都道府県と市町村を選択してください。年次は2015年で固定です。



「わがマチ・わがムラ」で都道府県・市町村の概要をみることができます。

ハイライト(青枠)された農業集落のKEYコードと名称が表示されます。

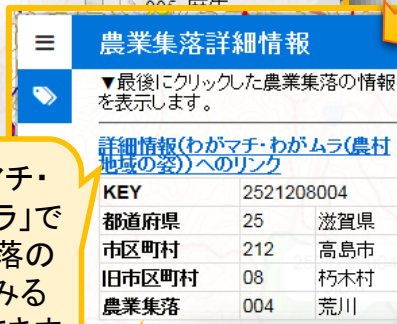


地図をドラッグすると表示範囲が移動します。

農業集落をダブルクリックするとズームします。

カーソルがある農業集落が青枠でハイライトされます。

「わがマチ・わがムラ」で農業集落の概要をみることができます。

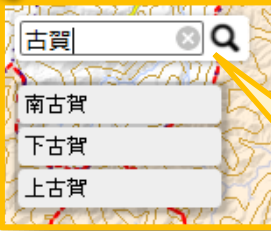


最後にクリックした農業集落ポリゴンの情報が表示されます。



選択中(緑色ポリゴン)のKEYと名称が「;」区切りで表示されます。

クリックすると農業集落が選択されます。もう一度クリックすると、選択解除されます。



農業集落の名称又はKEYコードで集落を検索できます。



背景図を切り替えられます。

